


PREFET DE L'OISE

SEEF  
01 JUN 2015  
Arrivée

**SERVICE DEPARTEMENTAL  
D'INCENDIE ET DE SECOURS**  
Groupement Prévision  
8 Avenue de l'Europe – ZAE Beauvais Tillé  
BP 20870  
60008 BEAUVAIS Cedex  
Tel. : 03 44 84 20 81  
Fax : 03 44 84 20 02  
E-mail : [service.prevision@sdis60.fr](mailto:service.prevision@sdis60.fr)



Tillé, le 20 mai 2015

Affaire suivie par : M. le LTN COPPIN  
Réf. : SL.2015.208

LE DIRECTEUR DEPARTEMENTAL ADJOINT DES SERVICES  
D'INCENDIE ET DE SECOURS DE L'OISE

à

Monsieur le Directeur Départemental des Territoires de l'Oise  
40 Rue Jean Racine  
60000 BEAUVAIS

**OBJET** : Plan d'Occupation des Sols de la commune de : FROCOURT  
Collecte des informations en vue du Porter à Connaissance

**P.J.** : 1 fiche technique.

Dans le cadre de la révision du Plan d'Occupation des Sols de la commune de Frocourt, vous me demandez de vous fournir les informations utiles relevant de ma compétence.

La défense extérieure contre l'incendie (DECI) est assurée par 17 points d'eau :

- 2 PI de 70 mm avec un débit insuffisant
- 8 PI de 100 mm dont 6 avec un débit insuffisant
- 6 réserves incendie
- 1 point d'aspiration dans un cours d'eau naturel

Je vous transmets ces informations sous la forme d'une fiche technique. Celle-ci concerne essentiellement le réseau hydraulique et le réseau voirie selon le type de zone.

D'autre part, je souhaite que mes services soient associés à la révision du Plan d'Occupation des Sols.

Pour tous renseignements complémentaires que vous jugeriez utiles, je vous demande de prendre contact avec le Service Prévision.

Pour le Préfet et par délégation,  
Le Directeur Départemental Adjoint,

  
Colonel Pascal PAILLOT

## Défense Incendie de la commune de FROCOURT

60264

FROCOURT

## Légende

\* Etat  
\* Anomalie  
\* Visite  
\* Accès

✗ Indisponible  
✗ Avec anomalies  
✗ Non autorisée  
✗ Problématique

✔ -En service  
✔ -Sans anomalie  
✔ -Autorisée  
✔ -Sans problème

✗ -Non conforme  
✗ en service

N°	Type	Adresse	Diamètre d'alim.	Diamètre de sortie	* Etat	* Anomalie	* Accès	* Visite	Anomalies		Observations
00001	P100	CHEMIN DU METZ, A 100 M DE LA FERME	200	100/2x070	✔	✔	✔	✔			
00002	P100	26 RUE DE BEAUVAIS	100	100/2x070	✔	✔	✔	✔			
00003	P070	3 RUE DU CHÂTEAU, face CHEMIN PRIVÉ	060	070	✗	✗	✔	✔	Non conforme : débit inférieur à 60 m3/h		
00004	P100	FACE 15 RUE DU CHÂTEAU	150	100/2x070	✗	✗	✔	✔	Non conforme : débit inférieur à 60 m3/h		
00005	P100	FACE 14 RUE DE LA SERRE	100	100/2x070	✗	✗	✔	✔	Non conforme : débit inférieur à 60 m3/h		
00006	P100	COTE DU 29 RUE LETELLIER, angle IMPASSE CANOUVILLE	100	100/2x070	✗	✗	✔	✔	Non conforme : débit inférieur à 60 m3/h		
00007	P100	RUE DE BEAUVAIS, BIBLIOTHEQUE ENTREE DU VILLAGE	100	100/2x070	✗	✗	✔	✔	Non conforme : débit inférieur à 60 m3/h		
00008	P070	FACE 2 IMPASSE DU MONTOILLE	060	070	✗	✗	✔	✔	Non conforme : débit inférieur à 60 m3/h		
00009	P100	FACE 2 CHEMIN DES NIARDS, VESSENCOURT	100	100/2x070	✗	✗	✔	✔	Non conforme : débit inférieur à 60 m3/h		
00010	P100	5 RUE LOUIS BIZET, VESSENCOURT	100	100/2x070	✗	✗	✔	✔	Non conforme : débit inférieur à 60 m3/h		

## Légende

\* Etat  
\* Anomalie  
\* Visite  
\* Accès

✗ Indisponible  
✗ Avec anomalies  
✗ Non autorisée  
✗ Problématique

✔ -En service  
✔ -Sans anomalie  
✔ -Autorisée  
✔ -Sans problème



✗ -Non conforme  
✗ en service



N°	Type	Adresse	Volume m3	m3 / h Ré-alim.	* Etat	* Anomalie	* Accès	* Visite	Anomalies		Observations
00011	CITE	FACE 15 RUE DU CHÂTEAU, AIRE DE JEU	120	-	✔	✔	✔	✔			
00012	CITE	RUE DU CHÂTEAU, AIRE DE JEU	120	-	✔	✔	✔	✔			
00013	COUR	IMPASSE DU MONTOILLE, DANS LA RIVIERE	Inépuisable	-	✔	✔	✔	✔			
00014	CITE	FERME DU PONT	120	-	✔	✔	✔	✔			
00015	CITE	FACE 1 RUE DE L'ABBÉ, angle RUE LOUIS BIZET VESSENCOURT	120	-	✔	✔	✔	✔			

## Défense Incendie de la commune de FROCOURT

## Légende

\* Etat  
 \* Anomalie  
 \* Visite  
 \* Accès

 -Indisponible  
 -Avec anomalies  
 -Non autorisée  
 -Problématique

 -En service  
 -Sans anomalie  
 -Autorisée  
 -Sans problème

 -Non conforme  
 en service

Réserves		Adresse	Volume m3	m3 / h Ré-alm.	* Etat	* Anomalie	* Accès	* Visite	Anomalies	Observations
N°	Type									
00016	CITE	RUE DE L'ÉGLISE, SUR LE PARKING DU CIMETIERE	120	-						
00017	CITE	RUE DE LA CHAPELLE	120	-						